





NR.28/
27.07.2024



Ministerul Agriculturii și Dezvoltării Rurale

Anexa nr. 1B

OFERTĂ DE VÂNZARE TEREN

1/1 (Nume) (Prenume)
Subsemnatul /a^(*) DRAGHICI EFTIMIE CNP 
având adresa de comunicare în județul BUZAU orașul/comuna SAHATENI
sat/sector VINTILEANCA strada: - nr. -
Bloc. - Sc. - Et. - Ap. - Cod poștal Telefon 
E-mail  Fax
vând teren agricol situat în extravilan, în suprafață de 0,25 ha, reprezentând cota parte 1/1
la prețul de (*)  (lei)^{(*)2} adică

Condițiile de vânzare sunt următoarele:

Date privind identificarea terenului: Județul: BUZAU Orașul/Comuna: SAHATENI

		Informații privind amplasamentul terenului		
Șterge	Suprafața (ha) ^(*) 0,25	Identificator electronic ^(**)	Nr.CarteFunciară ^(**) 25241	Nr.Cadastral ^(**) 25214
	Cotă parte ^(*)5) 1/1	Nr.Tarla / Lot ^(**) 57	Nr.Parcelă ^(**) 772	Nr.Topografic ^(**)
Adaugă	Categoria de folosință ^(*)3) Arabil	Observații		

(*) Declar că terenul agricol situat în extravilan face obiectul acțiunii pentru pronunțarea unei hotărâri judecătorești care să țină loc de contract de vânzare:

DA NU

Cunoscând că falsul în declarații se pedepsește conform Legii nr. 286/2009 privind Codul penal, cu modificările și completările ulterioare, declar că datele sunt reale, corecte și complete.



Ministerul Agriculturii și Dezvoltării Rurale

Vânzător / Împuternicit,

DRAGHIC/EFTIMIE

Semnătura



Data

28/03/2024

Semnătură electronică

Semnătură olografă

Deblocare formular

Prin această semnătură îmi asumi corectitudinea întregului conținut al acestui document/fisier

NOTE:

Câmpurile notate cu (*) sunt obligatoriu de completat.

Câmpurile notate cu (**) se completează în cazul în care sunt cunoscute informațiile.

^1) Se completează numele și prenumele proprietarului terenului.

^2) Se va completa în cifre și litere.

^3) Se completează categoria de folosință a terenurilor agricole situate în extravilan conform art. 2 din Legea fondului funciar nr. 18/1991, republicată, cu modificările și completările ulterioare.

^4) Se completează cu „X” rubricile în care informațiile pot fi comparate cu datele din Registrul agricol, evidențele fiscale, evidențele de stare civilă, altele asemenea.

^5) Cota parte din suprafață se exprimă în fracție și în hectare.