







Ministerul Agriculturii și Dezvoltării Rurale

Anexa nr. 1B

OFERTĂ DE VÂNZARE TEREN

1/1 (Nume) (Prenume)
Subsemnatul /a¹⁾ SILEA ANISOARA CNP 
având adresa de comunicare în județul BUZAU orașul/comuna BREAZA
sat/sector  strada: - nr. -
Bloc. - Sc. - Et. - Ap. - Cod postal Telefon 
E-mail  Fax
vând teren agricol situat în extravilan, în suprafață de 0,3 ha, reprezentând cota parte 1/1
la prețul de (*) 3.000 (lei)^2) adică

treimilei

Condițiile de vânzare sunt următoarele:

Date privind identificarea terenului: Județul: BUZAU Orașul/Comuna: SAHATENI

		Informații privind amplasamentul terenului		
Sterge	Suprafața (ha)^4)	Identificator electronic(**)	Nr. Carte Funciară(**)	Nr. Cadastral(**)
	0,3		25215	25215
Adaugă	Cotă parte^5)	Nr. Tarla / Lot(**)	Nr. Parcelă(**)	Nr. Topografic(**)
	1/1	16	488	
Categorie de folosință^3)		Observații		
Arabil				

(*) Declar că terenul agricol situat în extravilan face obiectul acțiunii pentru pronunțarea unei hotărâri judecătorești care să țină loc de contract de vânzare.

DA NU

Cunoscând că falsul în declarații se pedepsește conform Legii nr. 286/2009 privind Codul penal, cu modificările și completările ulterioare, declar că datele sunt reale, corecte și complete.



Ministerul Agriculturii și Dezvoltării Rurale

Vânzător / Împuternicit,

SILEA ANISOARA

Semnătura



Data

20/03/2024

Semnătură electronică

Semnătură olografă

Deblocare formular

Prin această semnătură îmi asum corectitudinea întregului conținut al acestui document/fișier

NOTE:

Câmpurile notate cu (*) sunt obligatoriu de completat.

Câmpurile notate cu (**) se completează în cazul în care sunt cunoscute informațiile.

^1) Se completează numele și prenumele proprietarului terenului.

^2) Se va completa în cifre și litere.

^3) Se completează categoria de folosință a terenurilor agricole situate în extravilan conform art. 2 din Legea fondului funciar nr. 18/1991, republicată, cu modificările și completările ulterioare.

^4) Se completează cu „X” rubricile în care informațiile pot fi comparate cu datele din Registrul agricol, evidențele fiscale, evidențele de stare civilă, altele asemenea.

^5) Cota parte din suprafață se exprimă în fracție și în hectare.